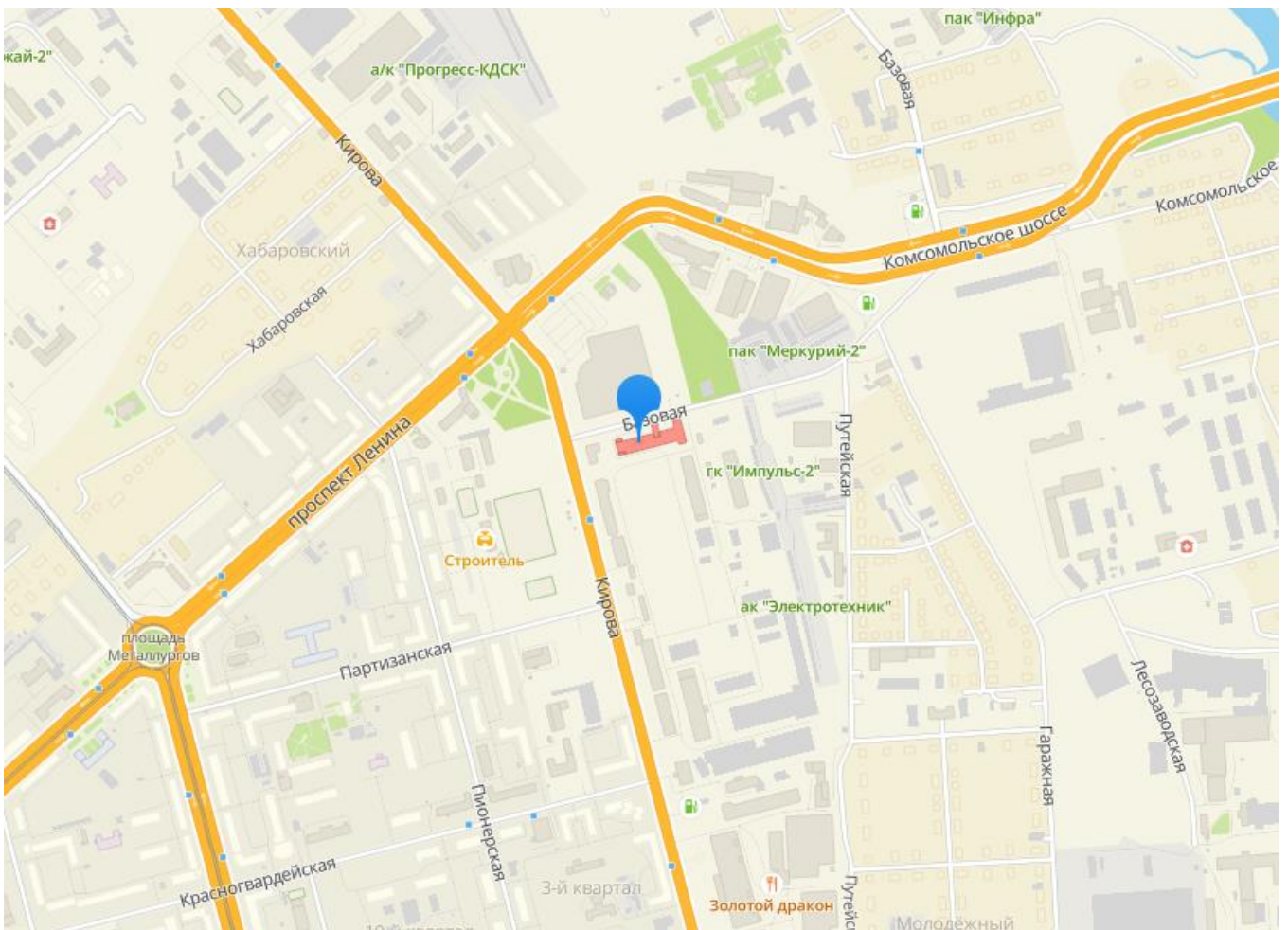


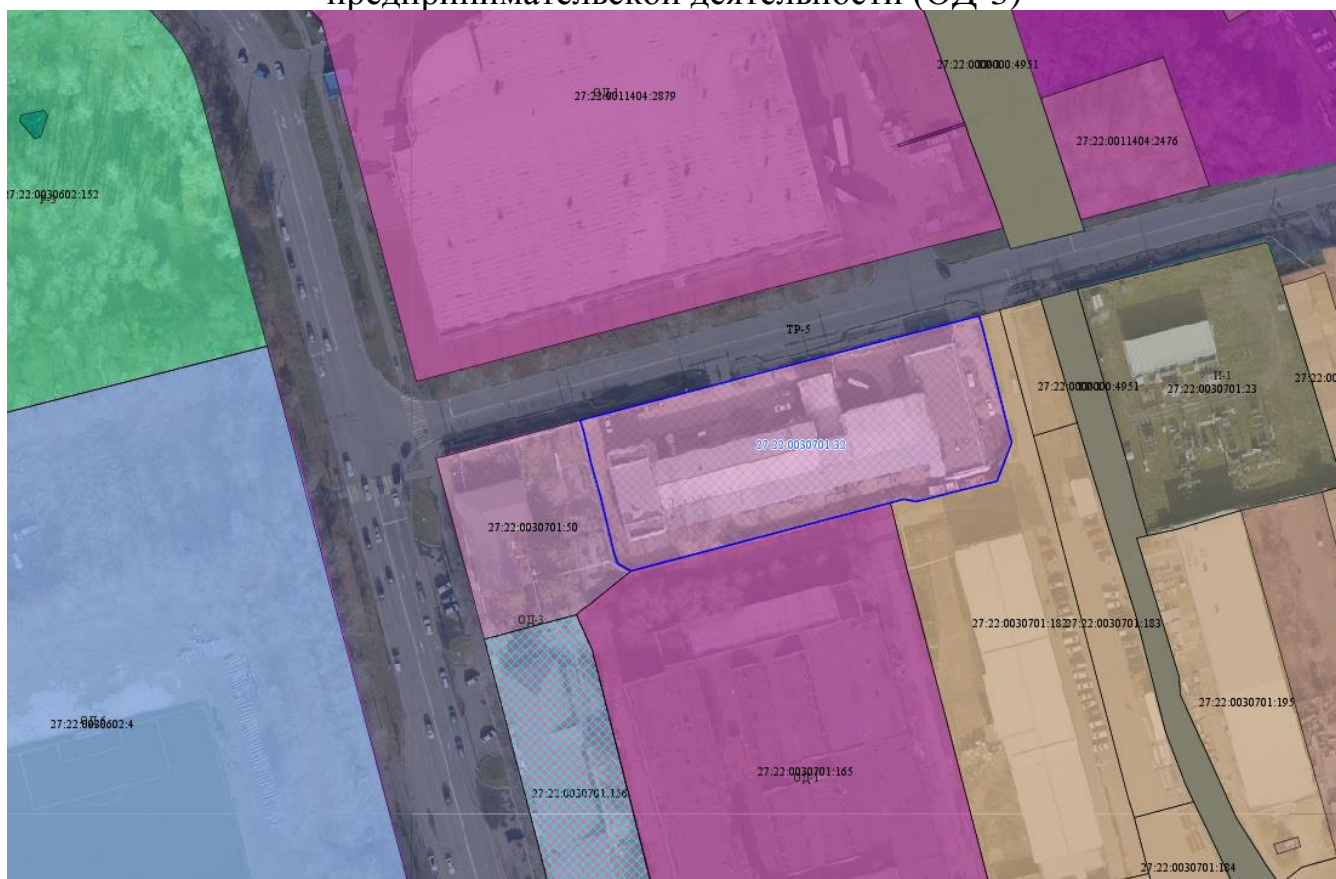
## Выкопировка из Публичной кадастровой карты



## Схема места размещения объекта



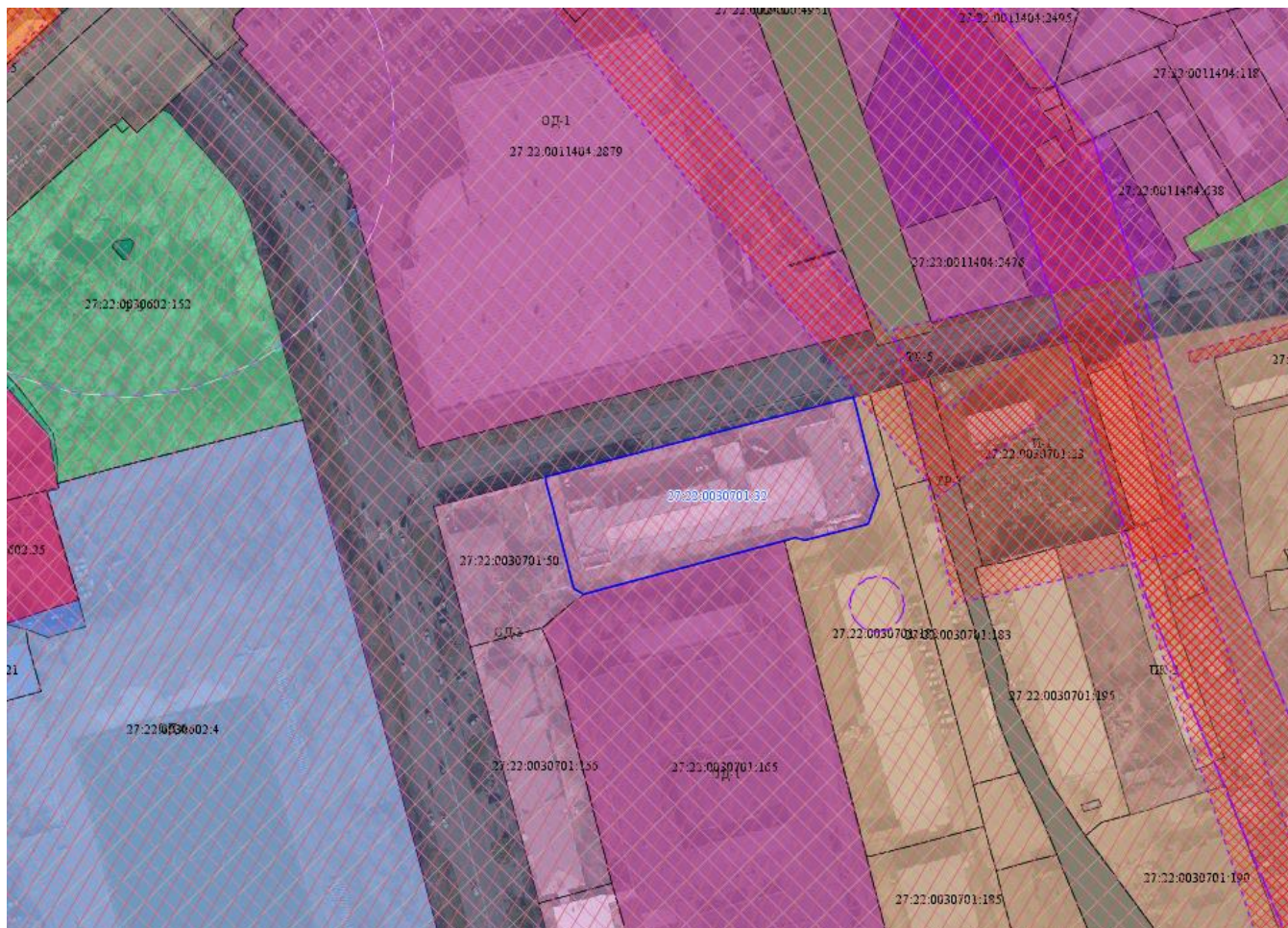
Выписка из Правил землепользования и застройки города Комсомольска-на-Амуре  
Зона обслуживания объектов, необходимых для осуществления производственной и  
предпринимательской деятельности (ОД-3)



Выписка из Генерального плана



# Карта зон с особыми условиями использования территории



Ортофотоплан (Публичная кадастровая карта)



Ортофотоплан (Геокад)

