



Проект планировки и проект межевания территории, расположенной в Центральном округе г. Комсомольска-на-Амуре в границах элемента улично-дорожной сети - ул. Орловская от ул. Володарского до Амурского шоссе
Чертеж границ зон планируемого размещения линейных объектов










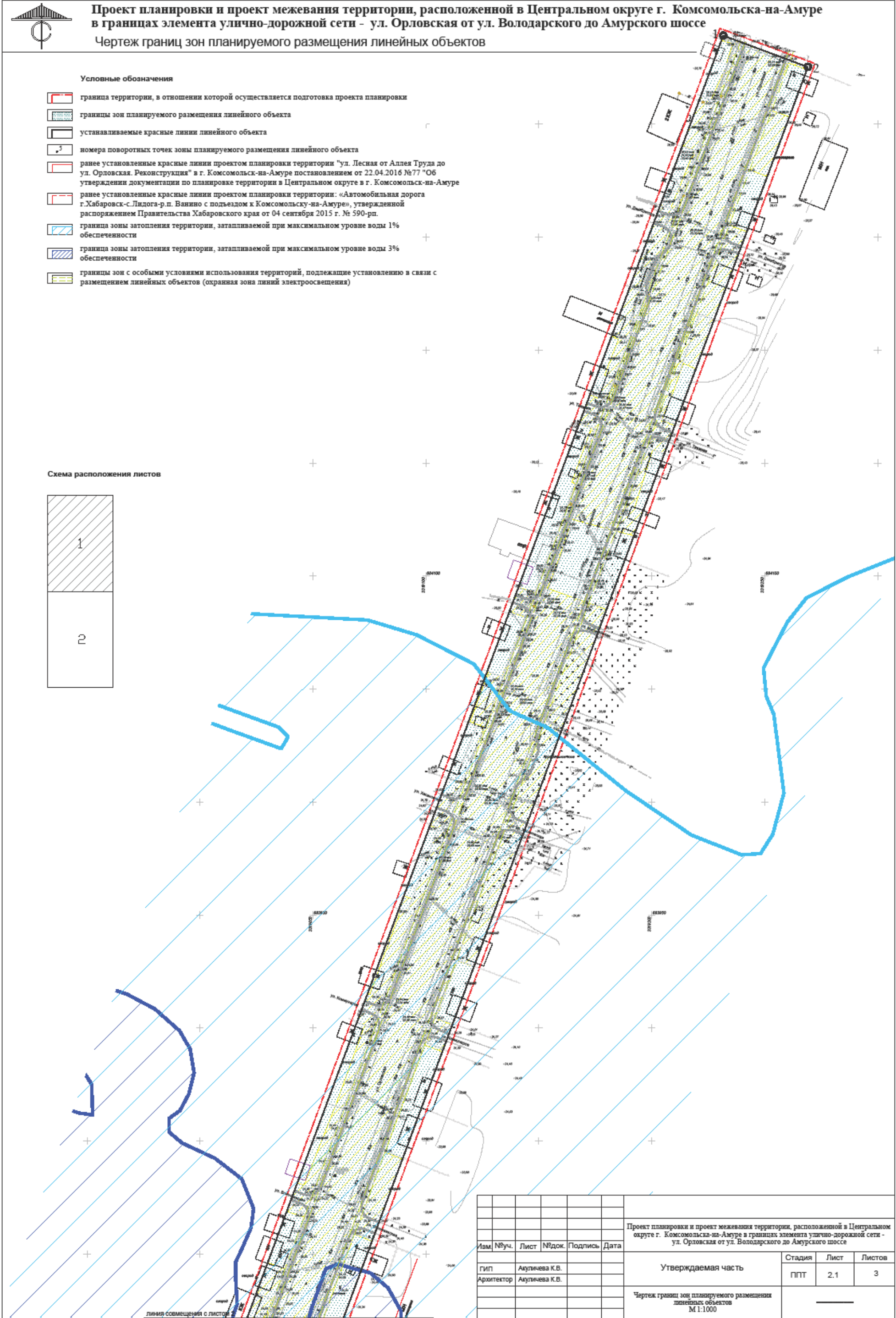
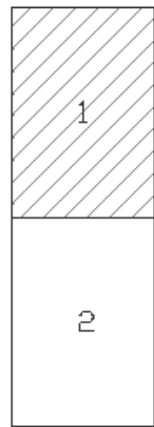
- Условные обозначения**
-  граница территории, в отношении которой осуществляется подготовка проекта планировки
 -  границы зон планируемого размещения линейного объекта
 -  устанавливаемые красные линии линейного объекта
 -  номера поворотных точек зоны планируемого размещения линейного объекта
 -  ранее установленные красные линии проектом планировки территории "ул. Лесная от Аллея Труда до ул. Орловская. Реконструкция" в г. Комсомольск-на-Амуре постановлением от 22.04.2016 №77 "Об утверждении документации по планировке территории в Центральном округе в г. Комсомольск-на-Амуре"
 -  ранее установленные красные линии проектом планировки территории: «Автомобильная дорога г.Хабаровск-с.Лыдога-р.п. Ванино с подъездом к Комсомольску-на-Амуре», утвержденной распоряжением Правительства Хабаровского края от 04 сентября 2015 г. № 590-рп.
 -  граница зоны затопления территории, затопляемой при максимальном уровне воды 1% обеспеченности
 -  граница зоны затопления территории, затопляемой при максимальном уровне воды 3% обеспеченности
 -  границы зон с особыми условиями использования территорий, подлежащие установлению в связи с размещением линейных объектов (охранная зона линий электроосвещения)

Схема расположения листов



Проект планировки и проект межевания территории, расположенной в Центральном округе г. Комсомольска-на-Амуре в границах элемента улично-дорожной сети - ул. Орловская от ул. Володарского до Амурского шоссе					
Изм.	№уч.	Лист	№док.	Подпись	Дата
Утверждаемая часть				Стадия	Лист
				ПГТ	2.1
					3
Чертеж границ зон планируемого размещения линейных объектов М 1:1000					

линия совмещения с листом 2



Проект планировки и проект межевания территории, расположенной в Центральном округе г. Комсомольска-на-Амуре в границах элемента улично-дорожной сети - ул. Орловская от ул. Володарского до Амурского шоссе
Чертеж границ зон планируемого размещения линейных объектов

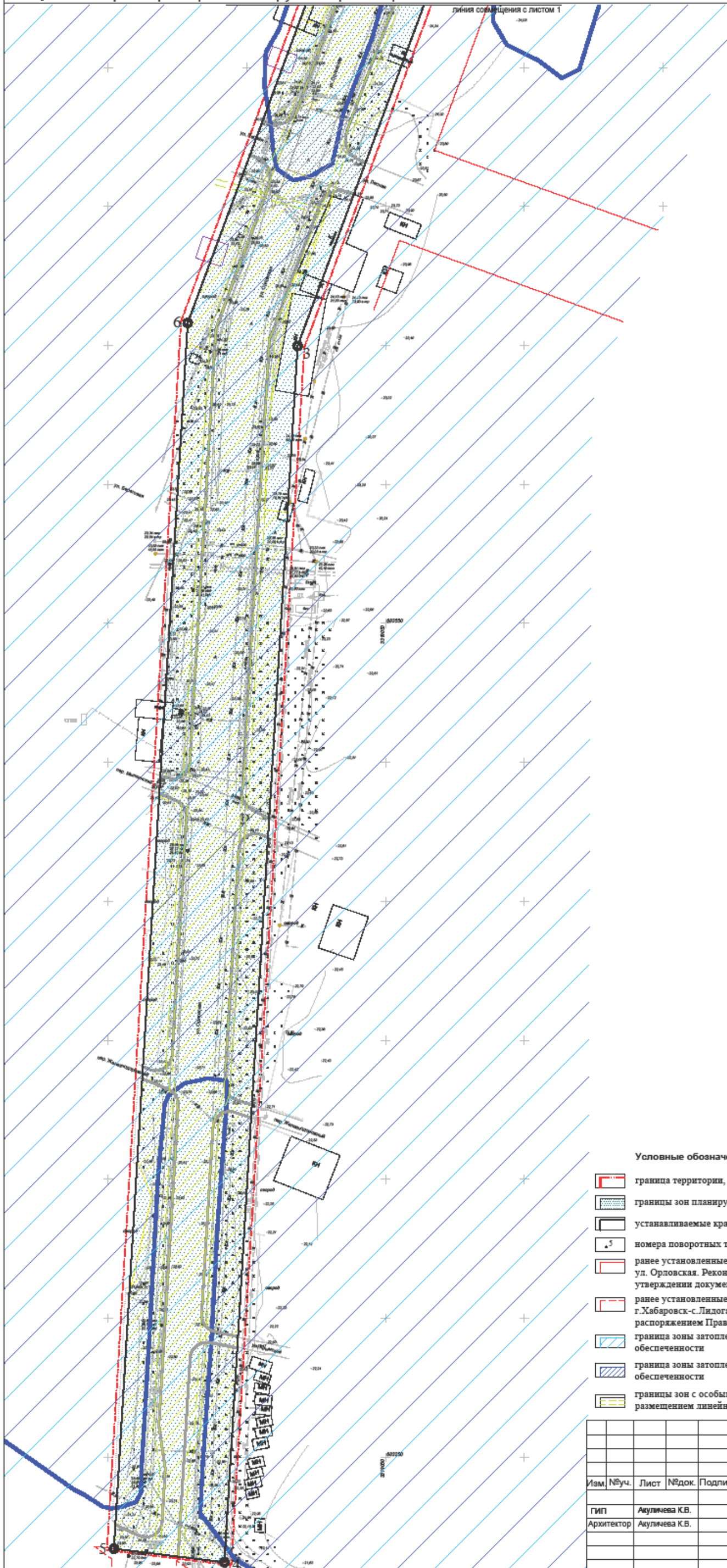


Схема расположения листов



Условные обозначения

- граница территории, в отношении которой осуществляется подготовка проекта планировки
- границы зон планируемого размещения линейного объекта
- устанавливаемые красные линии линейного объекта
- номера поворотных точек зоны планируемого размещения линейного объекта
- ранее установленные красные линии проектом планировки территории "ул. Лесная от Аллея Труда до ул. Орловская. Реконструкция" в г. Комсомольск-на-Амуре постановлением от 22.04.2016 №77 "Об утверждении документации по планировке территории в Центральном округе в г. Комсомольск-на-Амуре"
- ранее установленные красные линии проектом планировки территории: «Автомобильная дорога г.Хабаровск-с.Лидога-р.п. Ванно с подъездом к Комсомольску-на-Амуре», утвержденной распоряжением Правительства Хабаровского края от 04 сентября 2015 г. № 590-рп.
- граница зоны затопления территории, затопляемой при максимальном уровне воды 1% обеспеченности
- граница зоны затопления территории, затопляемой при максимальном уровне воды 3% обеспеченности
- границы зон с особыми условиями использования территорий, подлежащие установлению в связи с размещением линейных объектов (охранная зона линий электроосвещения)

					Проект планировки и проект межевания территории, расположенной в Центральном округе г. Комсомольска-на-Амуре в границах элемента улично-дорожной сети - ул. Орловская от ул. Володарского до Амурского шоссе				
Изм.	№уч.	Лист	№док.	Подпись	Дата				
						Утверждаемая часть	Стадия	Лист	Листов
							ППТ	2.2	3
						Чертеж границ зон планируемого размещения линейных объектов М 1:1000			