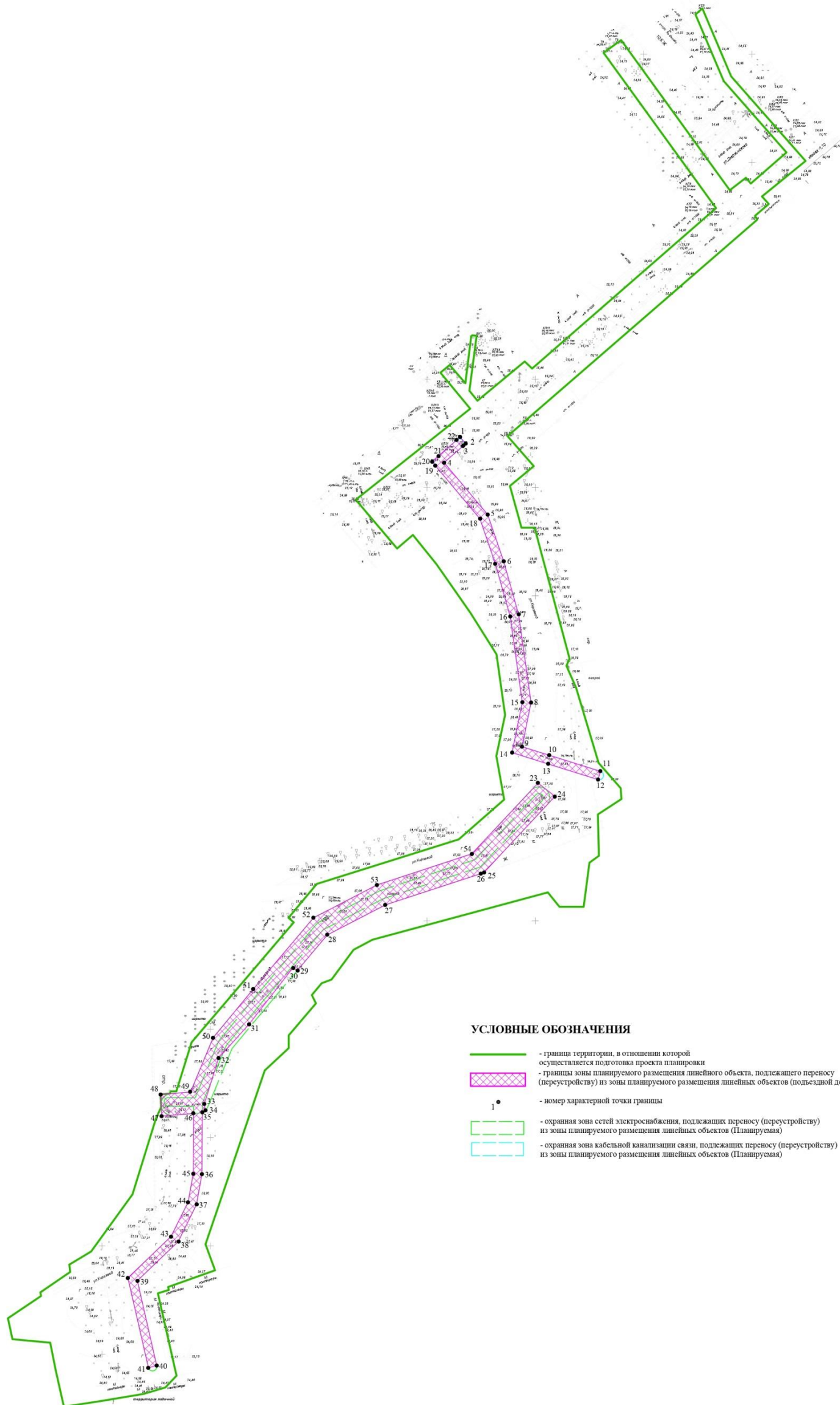
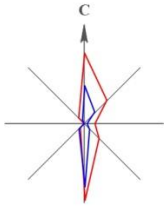







Проект по внесению изменений в документацию по планировке территории в Центральном округе города Комсомольска-на-Амуре  
Чертеж границ зон планируемого размещения линейных объектов, подлежащих переносу (переустройству) из зон планируемого размещения линейных объектов. М 1:1000



**УСЛОВНЫЕ ОБОЗНАЧЕНИЯ**

-  - граница территории, в отношении которой осуществляется подготовка проекта планировки
-  - границы зоны планируемого размещения линейного объекта, подлежащего переносу (переустройству) из зоны планируемого размещения линейных объектов (подъездной дороги)
-  - номер характерной точки границы
-  - охранный зона сетей электроснабжения, подлежащих переносу (переустройству) из зоны планируемого размещения линейных объектов (Планируемая)
-  - охранный зона кабельной канализации связи, подлежащих переносу (переустройству) из зоны планируемого размещения линейных объектов (Планируемая)

						ПП 8/ ПМ 8-2019-ППТ-04-ГЧ		
						Проект по внесению изменений в документацию по планировке территории в Центральном округе города Комсомольска-на-Амуре		
Изм.	Кол.	Лист	№ док.	Подп.	Дата	Проект планировки территории. Основная (утвержденная) часть		
Разраб.	Понярева					Этадия	Лист	Листов
Проверил	Дорожская					П	11	22
						Чертеж границ зон планируемого размещения линейных объектов, подлежащих переносу (переустройству) из зон планируемого размещения линейных объектов. Масштаб 1:1000		
						000 "Кадастровый инженер - Парнер"		